



À proximité des lignes

Administrations

- Mairie 1 2 4
- CCA - Ecopôle 1
- La poste 1 2 4
- Office du tourisme 1 2 4
- Centre Hospitalier de Cornouaille 3 5
- Commissariat de police 1 2
- Maison des associations 1 2 4
- Mission locale du Pays de Cornouaille 1
- Finistère Habitat Agence Sud 1
- CPAM du Finistère 1
- Mairie Annexe 2 3

Culture, Loisirs & Patrimoine

- Archives 1 2 4
- Médiathèque 1 2 4
- École de musique 1 2 4
- Centre des Arts 4
- Musée de la pêche 1 2 4
- Château de Kériolet 1
- Chapelle Saint-Fiacre 5
- Fort du Cabellou 5
- L'Atlantide - Espace aquatique du Porzou 3 5
- Concarneau voile - Pôle nautique 4
- Stade Guy-Piriou 1
- Plateau multisport de Beuz-Conq 2
- Complexe sportif du Porzou 3 5
- Stade municipal de Kersaux 5

Enseignements & Formations

- École primaire Notre Dame du Sacré Coeur 1 2 4
- École du centre-ville 1 2 4
- École élémentaire de Kérandon 1
- École élémentaire Rouz 3 5
- École maternelle Lanriec 3
- École de Beuzec-Conq 2
- OGEC École St Thérèse 3 5
- Lycée polyvalent et professionnel Pierre Guéguin 3 5
- Station de biologie marine et Marinarium 4
- Centre européen de formation continue maritime 3 5
- Collège Les Sables blancs 1 4
- Collège et lycée Saint-Joseph 1 2 4
- Collège du Porzou 3 5

Social & Accueil au public

- Centre communal d'Action sociale 1 2 4
- Espace jeune 1
- Maison de la petite enfance 1

Transports

- Port de plaisance 4
- Bac du passage 3 5
- Agence coralie 1 2 4

En cas d'accident

Si un accident survient, j'appelle les numéro suivants :

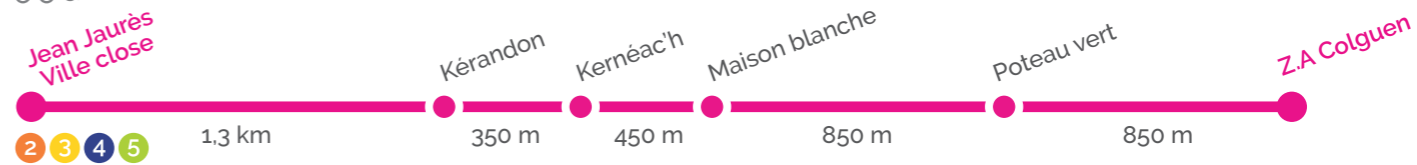
SAMU: 15 **POLICE: 17** **POMPIERS: 18**

NUMÉRO D'URGENCE 114
pour les personnes sourdes & malentendantes



Ligne 1 Centre-ville / Z.A de Colguen

3.8 km // 20 min




Ligne 2 Centre-ville / Beuzec-Conq

2.5 km // 15 min



Ligne 3 Centre-ville / Lanriec - Lanriec / Porzou

3 km // 20 min




Ligne 4 Centre-ville / Stang Bihan

5 km // 20 min



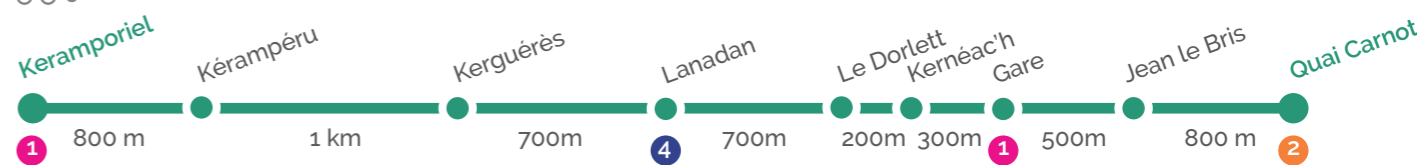
Ligne 5 Centre-ville / La Pointe de Cabellou

5.5 km // 25 min



Ligne 6 Voie verte

5 km // 20 min



Retrouvez l'ensemble des informations sur <https://www.concarneau.fr/ville/developpement-durable/deplacements-doux>

Contact

Ville de CONCARNEAU
Place de l'Hôtel de ville
29182 CONCARNEAU
Service Développement durable
02 98 50 38 38
service.developpement-durable@concarneau.fr

Conseils pratiques & règles de sécurité

Pensez aux **équipements obligatoires** (freins, feux, avertisseur sonore, catadioptres, gilet rétroréfléchissant, casque pour les enfants de moins de 12 ans).

Gardez une **distance de sécurité d'au moins 1 mètre** par rapport aux autres véhicules.

Seuls les **enfants de moins de 8 ans** sont autorisés à circuler à vélo sur les trottoirs.

Dans les zones de rencontre et dans les aires piétonnes, n'oubliez pas que le **piéton est prioritaire**.

Dans les **zones 20/30** et les **zones de rencontre**, les **vélos peuvent circuler dans les deux sens**. Le double sens vous permet de bénéficier d'une meilleure visibilité et de simplifier les itinéraires.

Parcourez Concarneau à vélo

Le vélo est un moyen formidable de se déplacer en ville. Mais au-delà de cet aspect purement utilitaire, la pratique du vélo en ville est synonyme de nombreux intérêts, tant sur le plan physique que financier, ou encore écologique.

 **1 km** = 5min

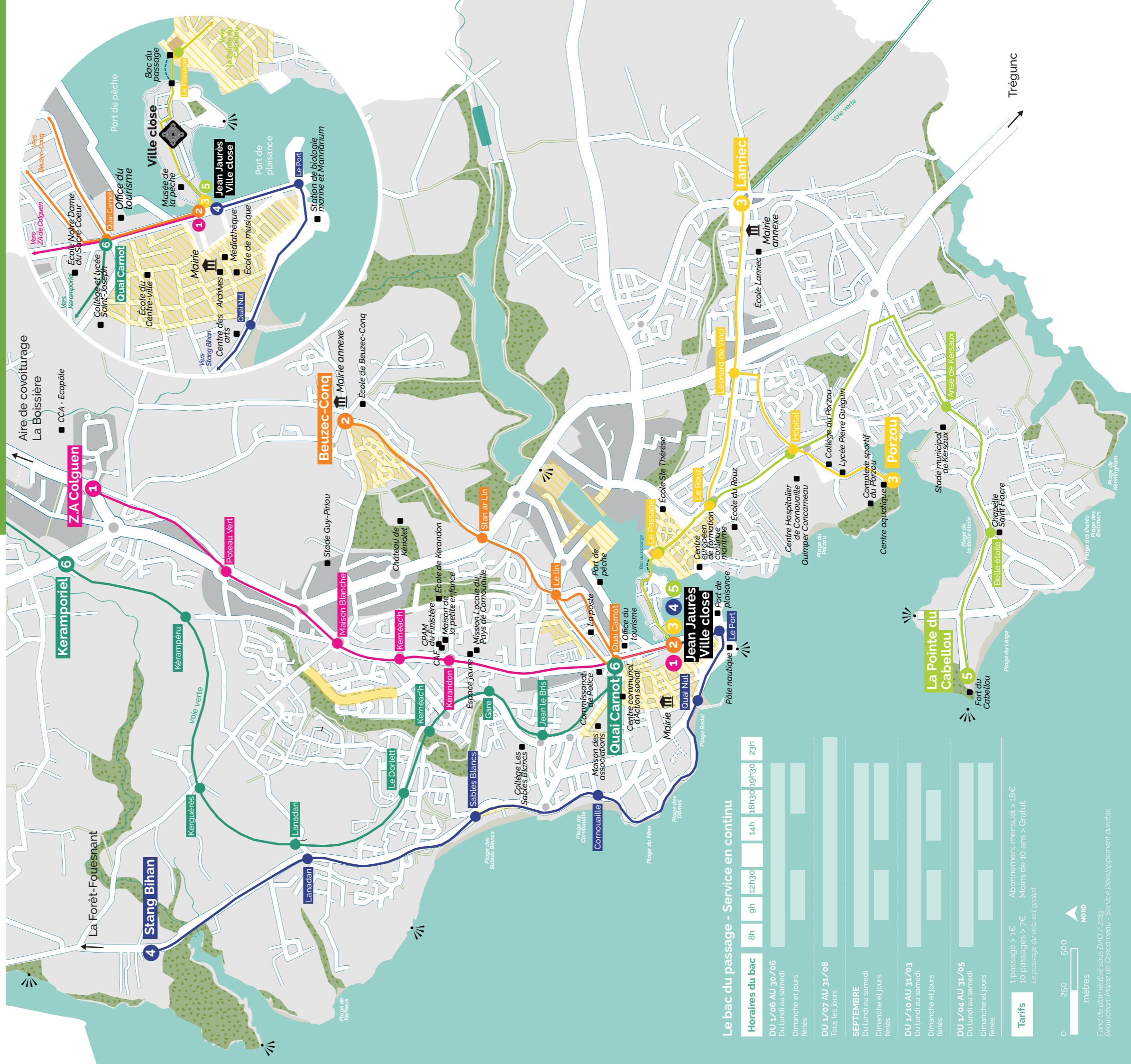
L'usage du vélo peut être consacré aux loisirs mais aussi aux déplacements du quotidien. Ce document indique le temps et les distances entre différents lieux et équipements se trouvant à proximité des liaisons cyclables.

 **6 itinéraires** fléchés dans la ville soit 30km

Avec ce plan des liaisons cyclables, repérez facilement les itinéraires numérotés et identifiés au sol sur l'espace public.

Légende

-  **Jean Jaurès - Ville close / Z.A Colguen**
🚲 3,8 km // 20 min
 -  **Jean Jaurès - Ville close / Beuzec-Conq**
🚲 2,5 km // 15 min
 -  **Jean Jaurès - Ville close / Lanriec**
🚲 2,5 km // 15 min
 -  **Jean Jaurès - Ville close / Stang Bihan**
🚲 5 km // 20 min
 -  **Jean Jaurès - Ville close / La Pointe du Cabellou**
🚲 5,5 km // 25 min
 -  **Voie verte**
🚲 5 km // 20 min
-  Bois et forêts
 -  Réseau routier
 -  Point de vue remarquable
 -  Zone à vitesse réduite de 20 à 30km/h



Le bac du passage - Service en continu

Horaires du bac	8h	9h	12h30	14h	18h30	19h30	23h
DU 1/06 AU 30/06 Du lundi au samedi Dimanche et jours fériés							
DU 1/07 AU 31/08 Tous les jours							
SEPTEMBRE Du lundi au samedi Dimanche et jours fériés							
DU 1/10 AU 31/03 Du lundi au samedi Dimanche et jours fériés							
DU 1/04 AU 31/05 Du lundi au samedi Dimanche et jours fériés							

Tarifs
1 passage > 1€
10 passages > 7€
Abonnement mensuel > 18€
Moins de 10 ans > Gratuit
Le passage du vélo est gratuit.

